



RUTA DE LA CASILLA DEL MADARQUILLOS

Saliendo de la plaza de la **Iglesia de Sta. Ana**, iremos dirección "Noroeste" hacia la **calle del Pozo**. Bajaremos por ella unos 100 metros hasta llegar al **polígono de Los Artesanos**. Una vez allí, giramos a la izquierda hasta un zarzo o portillo de color verde a unos 35 m de distancia, donde salimos del casco urbano.


En este punto estamos junto al **Parque de Baltasar**.

Junto al portillo verde, hay un cartel que nos indica que al cruzar este, tenemos que seguir de frente, siguiendo las flechas de color granate  y los hitos de piedra que nos indicaran la ruta a seguir durante todo el trayecto.


Ya estamos en la **Ruta de la Casilla del Madarquillos**, que empieza descendiendo en dirección Sur-Este por el **Camino del Molino**, que lleva al **Molino de la Tía Fausta**.

A unos 270 metros, justo después de pasar la depuradora de Madarcos, caminaremos entre dos muros de piedra. Si seguimos pegados al de nuestra izquierda, cuando estos se separan, (punto **C1**) iremos por la **Bajada Tradicional** hacia la confluencia del **Arroyo San Benito** con el **río Madarquillos**; tramo marcado con una flecha de color granate y un punto delante  •.


Esta es una alternativa mucho mas suave y cómoda, para llegar al mismo lugar que si se va por la **Ruta de la Casilla del Madarquillos**, que discurre pegada al río Madarquillos por unos senderos recientemente abiertos, a través de un paraje que estuvo aislado de personas y ganado durante muchos años.

Si desde el punto **C1** preferimos ir por la ruta del río, seguiremos las flechas  y los hitos de piedra, bajando hacia el **Molino de la Tía Fausta** y a unos 150 metros antes de llegar al río, giraremos a la izquierda para seguir bajando hacia el río en diagonal, con dirección Sur.

A partir de aquí seguiremos por el sendero paralelo al río durante 1 kilómetro, subiendo y bajando por un paraje especialmente sensible, por lo que debemos ser muy respetuosos para conservarlo.

A pocos metros de la confluencia del arroyo San Benito, nos encontraremos con una valla ganadera. Para sortearla la rodeamos por su lado izquierdo 30 m. y pasamos por una puerta señalizada con hitos de piedra. Aquí estamos en el acceso al río Madarquillos por la variante .

Justo antes de llegar a la confluencia del **Arroyo San Benito** con el **río Madarquillos**, veremos un viejo pozo minero, de una antigua explotación de mineral de **Mica (Espejuelo)**. Aquí (punto **C2**) se junta la **Bajada Tradicional** con la **Ruta de la Casilla del Madarquillos**.

También en este punto **C2**, si por cualquier motivo quisiéramos regresar ya a Madarcos, sin llegar a la **Casilla del Madarquillos**, podemos tomar la alternativa del **Retorno por el Arroyo de San Benito**, marcado con un punto seguido de una flecha de color granate •  e hitos de piedra.

Regresaremos por una ascensión poco pronunciada, a través de un vallecillo con cercados de piedra a nuestra izquierda y una ladera de pastizales a nuestra derecha, durante 1 kilómetro, para ir a dar al mismo punto en el que regresa la **Ruta de la Casilla del Madarquillos**, unos 400 metros antes de llegar al pueblo, de los cuales 300 metros son por la carretera (M-143) que une Madarcos con el cruce de la carretera de Prádena y Gandullas.

Si continuamos la **Ruta de la Casilla del Madarquillos**, desde la confluencia del **Arroyo San Benito** con el **río Madarquillos** (punto **C2**), no tendremos ningún problema de orientación ya que el camino, perfectamente visible, discurre paralelo al río ascendiendo lentamente hasta este lugar emblemático del municipio, donde se asienta la **Casilla del Madarquillos** (punto **C3**) abrazada por la hoz que hace el río en este punto.

Para regresar, la ruta gira en dirección Este, manteniendo este rumbo durante 200 metros, para girar entonces en dirección Norte por un camino claro y definido.

Una vez tomado rumbo Norte, a unos 700 metros, podemos ver a nuestra derecha (punto **C4**) una de las muchas cruces de piedra blanca insertadas en los muros de piedra de los cercados de esta zona de la sierra, para recordar hechos de diversa índole.

El camino continúa dirección Norte, hasta unirse con la variante del **Arroyo de San Benito** a unos 700 metros y continuar hasta Madarcos que ya puede verse a unos 400 metros de distancia.

Como se dijo antes, los últimos 300 metro de la ruta, son comunes con la carretera M-143, por lo que se recomienda tener precaución con los coches.

BREVE DESCRIPCIÓN PAISAJÍSTICA

Durante el recorrido de la ruta (y sus variantes) podremos disfrutar de los siguientes ecosistemas: zonas de antiguas huertas, linares y cultivos de cereal en las cercanías del núcleo del pueblo; la ribera del río Madarquillos, que en algunos casos se entremezcla con el encinar y el robledal; encinares y robledales, más o menos densos, debido a la mayor intensidad de pastoreo que hubo en otro tiempo y pastizales.

MADARCOS



RUTAS



RUTA DE LA CASILLA DEL
MADARQUILLOS
(4,2 Km) - 2 ½ - 3 h.

